

RYTINA Č. 179
PROSTÉ ZKŘÍŽENÍ Č. 158

Souřadnice:

50°49'47.003" severní šířky, 14°47'56.000" východní délky

50.8297231N, 14.7988889E

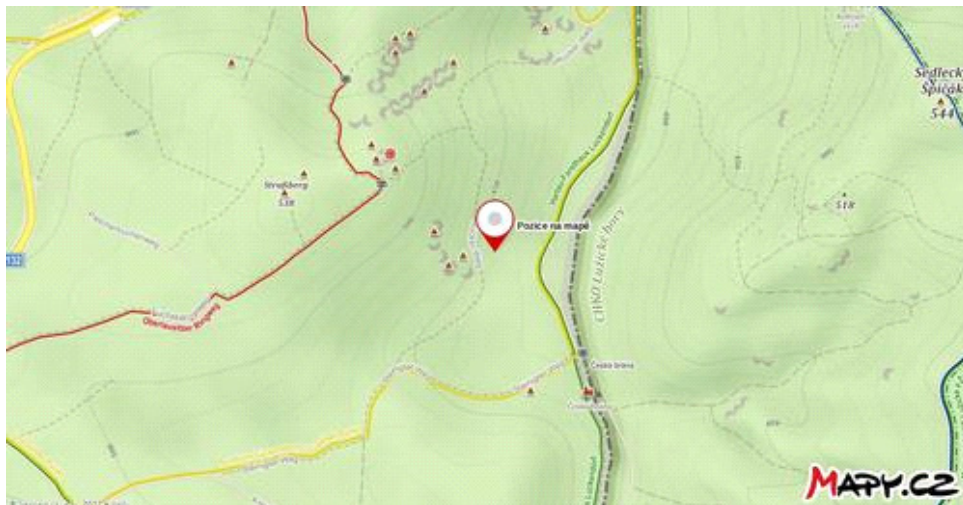
Místo nálezů: lesní cesta Zadní-Rücker Weg, Poutní hora-Straßberg, Německo

Poznámka:

Na kameni je několik málo zřetelných prostých zkřížení a také tváří.



Obrázek č. 1



Obrázek č. 2

RYTINA Č. 180

SLUNEČNÍ KRUŽNICE Č. 9

Souřadnice:

50°49'47.042" severní šířky, 14°47'56.900" východní délky

50.8297339N, 14.7991389E

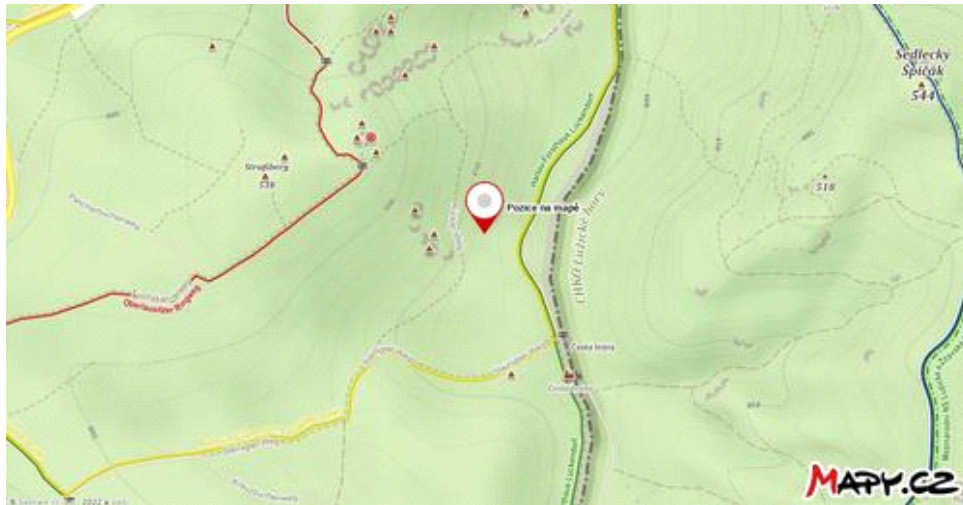
Místo nálezů: lesní cesta Zadní-Rücker Weg, Poutní hora-Straßberg, Německo

Poznámka:

Na kameni lze rozeznat vedle sluneční kružnice a velkotváře ještě několik obličejů jiných.



Obrázek č. 1



Obrázek č. 2

RYTINA Č. 181

Souřadnice:

50°49'47.024" severní šířky, 14°47'56.443" východní délky

50.8297289N, 14.7990119E

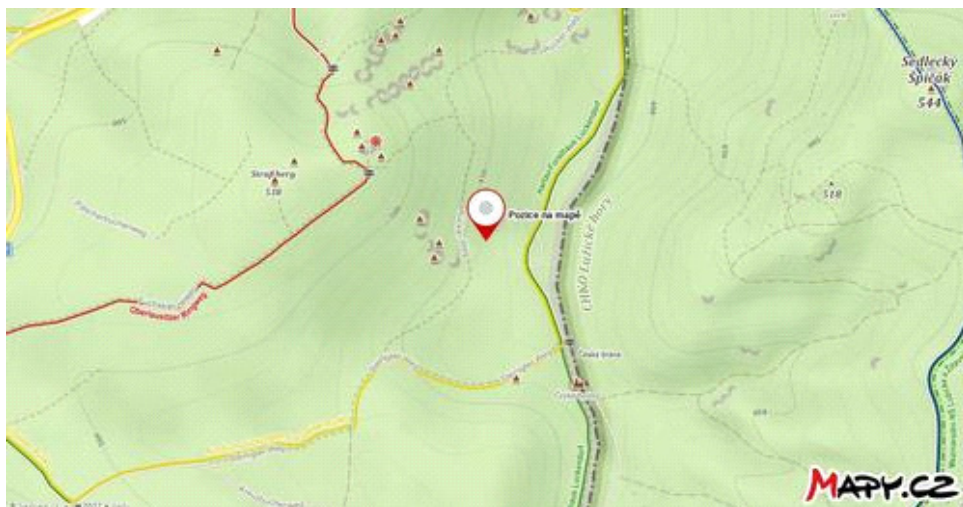
Místo nálezů: lesní cesta Zadní-Rücker-Weg, Poutní hora-Straßberg, Německo

Poznámka:

Na kameni se nacházejí větší a menší tváře.



Obrázek č. 1



Obrázek č. 2

RYTINA Č. 182

Souřadnice:

50°49'46.420" severní šířky, 14°47'55.640" východní délky

50.8295611N, 14.7987889E

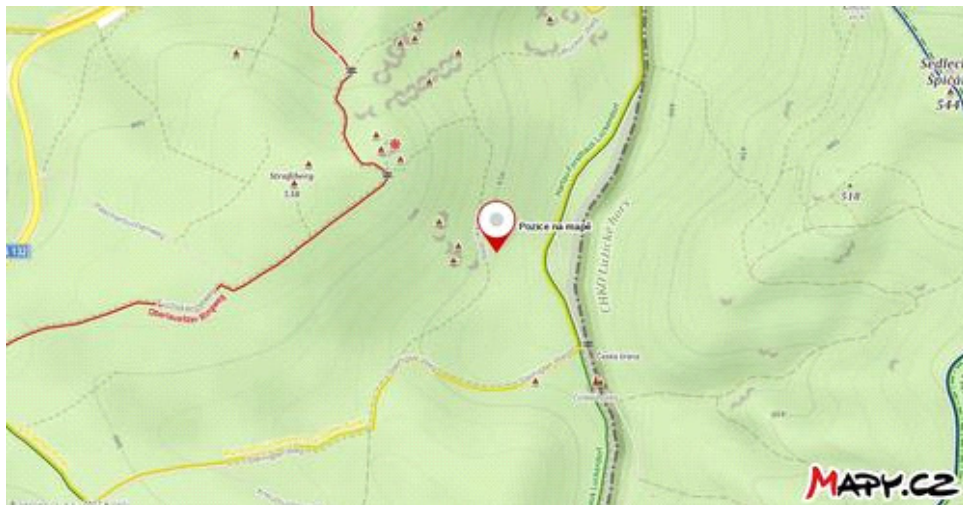
Místo nálezů: lesní cesta Zadní-Rücker Weg, Poutní hora-Straßberg, Německo

Poznámka:

Na kameni lze rozpoznat několik tváří. Pravý okraj kamene poněkud připomíná hlavu krčka.



Obrázek č. 1



Obrázek č. 2

RYTINA Č. 183

Souřadnice:

50°49'45.530" severní šířky, 14°47'55.637" východní délky

50.8293139N, 14.7987881E

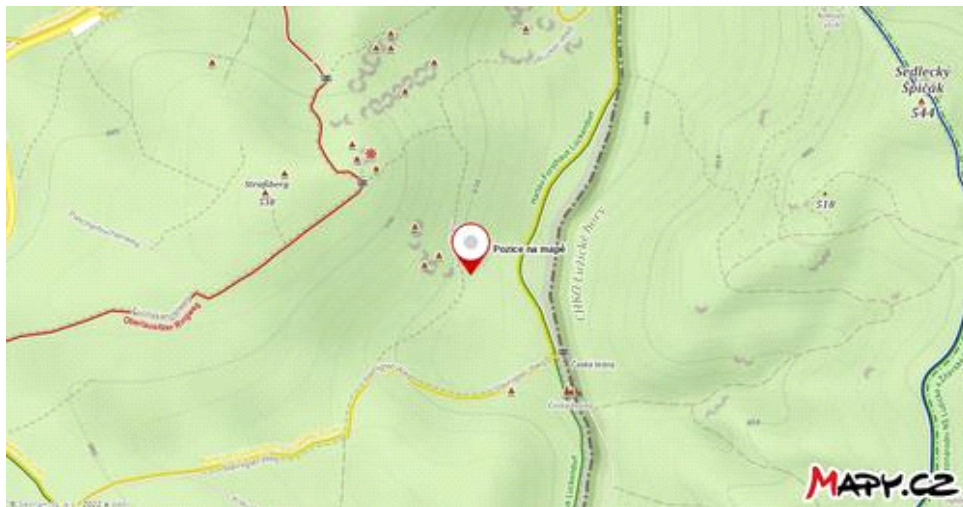
Místo nálezů: lesní cesta Zadní-Rücker Weg, Poutní hora-Straßberg , Německo

Poznámka:

Na kamenech lze navzdory horšímu zaostření rozpoznat velké tváře.



Obrázek č. 1



Obrázek č. 2

RYTINA Č. 184

Souřadnice:


50°49'9.005" severní šířky, 14°48'36.000" východní délky

50.8191681N, 14.8100000E

Místo nálezů: lesní rozcestí U hladkých skal, Krásné (Císařské) údolí

Poznámka:

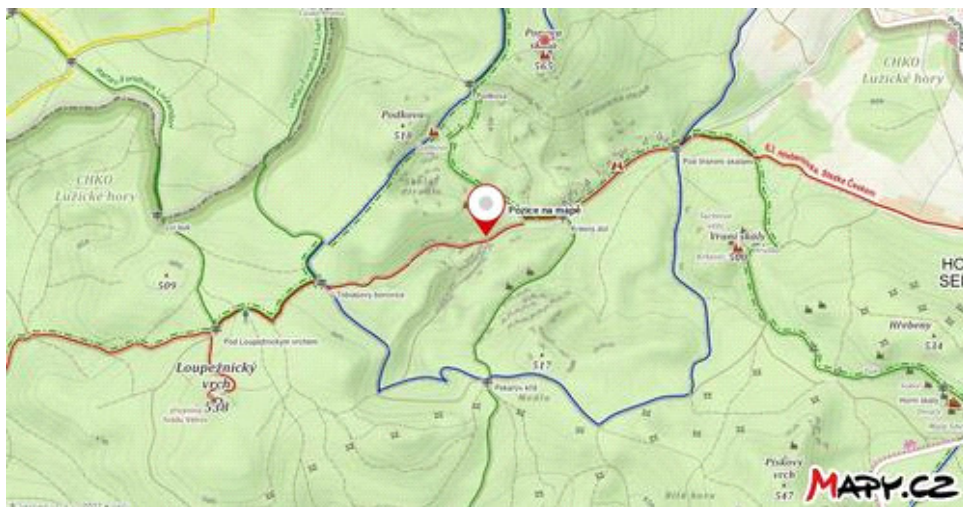
Na skalách lze rozpoznat několik tváří.



Obrázek č. 1



Obrázek č. 1



Obrázek č. 2

RYTINA Č. 186

Souřadnice:

50°49'20.780" severní šířky, 14°48'48.953" východní délky

50.8224389N, 14.8135981E

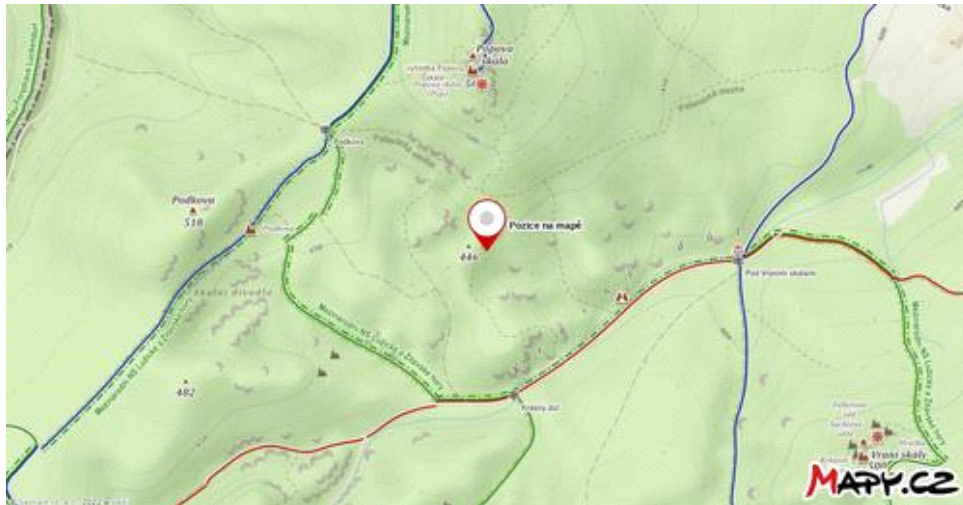
Místo nálezů: lesní cesta Mezilehlá, blízké okolí bohyně Živy, Posvátná hora

Poznámka:

Na kameni lze rozpoznat vedle hlavní ještě několik dalších tváří. Kámen jako celek připomíná hlavu s pokrývkou.



Obrázek č. 1



Obrázek č. 2

RYTINA Č. 187

Souřadnice:

HLAVA 561 s tváří vpravo dole

50°48'48.506"N, 14°50'14.924"E

50.8134740N, 14.83747901E

Místo nálezu: lesní cesta Zelená, hora Hřeben (Horní skály)

Poznámka:

Na kameni lze vedle hlavní tváře rozpoznat ještě několik tváří dalších.



Obrázek č. 1



Obrázek č. 2

RYTINA Č. 188

Souřadnice:

50°48'48.589" severní šířky, 14°50'13.646" východní délky

50.8134969N, 14.8371239E

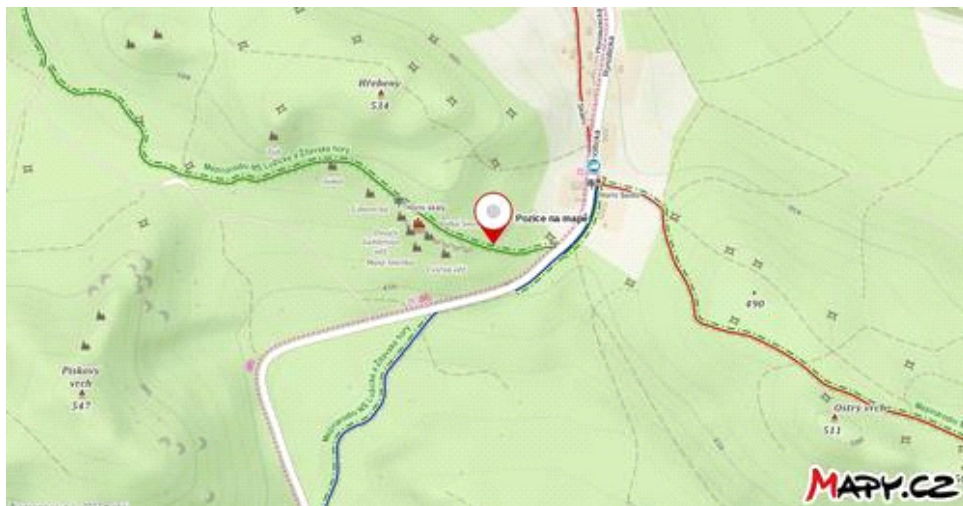
Místo nálezů: lesní cesta Zelená, hora Hřeben (Horní skály)

Poznámka:

Na kameni lze kromě hlavní rozpoznat ještě několik dalších tváří.



Obrázek č. 1



Obrázek č. 2

RYTINA Č. 189

Souřadnice:

50°48'48.589" severní šířky, 14°50'13.646" východní délky

50.8134969N, 14.8371239E

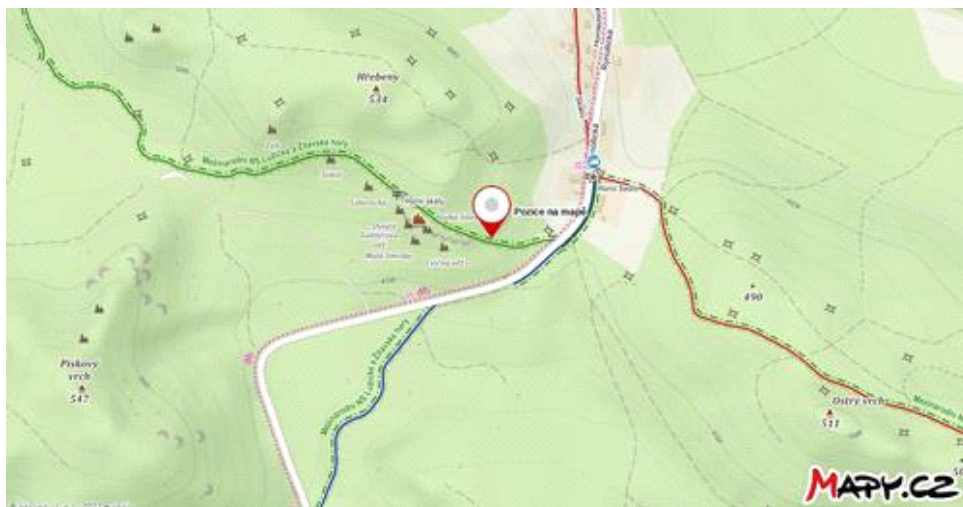
Místo nálezů: lesní cesta Zelená, hora Hřebeny (Horní skály)

Poznámka:

Na kameni lze rozpoznat několik tváří.



Obrázek č. 1



Obrázek č. 2

RYTINA Č. 190

Souřadnice:

50°48'48.564" severní šířky, 14°50'13.243" východní délky

50.8134900N, 14.8370119E

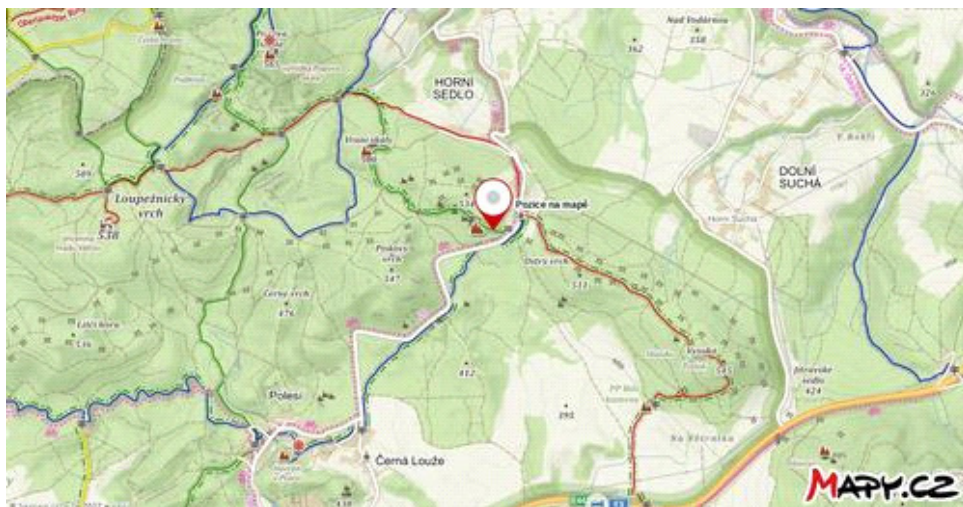
Místo nálezů: lesní cesta Zelená, hora Hřeben (Horní skály)

Poznámka:

Na kameni lze rozpoznat několik tváří.



Obrázek č. 1



Obrázek č. 2

RYTINA Č. 191

Souřadnice:

50°48'47.898" severní šířky, 14°50'12.232" východní délky

50.8133050N, 14.8367311E

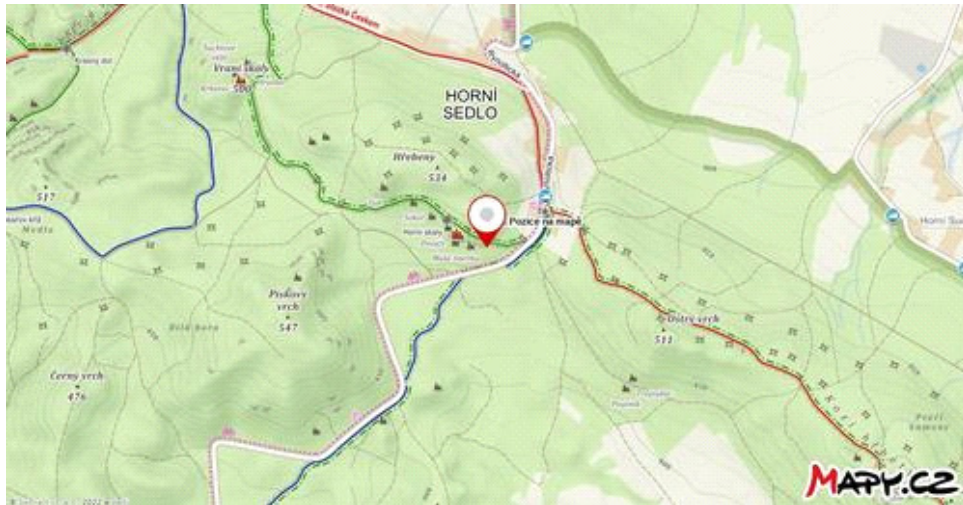
Místo nálezů: lesní cesta Zelená, hora Hřebeny (Horní skály)

Poznámka:

Vlevo má velkotvář v horní části rýhu nejasného významu (oddělující, sluneční, čelenka?). Rozpoznat lze ještě několik dalších tvářů.



Obrázek č. 1



Obrázek č. 2

RYTINA Č. 192

PTÁK Č. 65

(kachna)

Souřadnice:

50°48'48.182" severní šířky, 14°50'12.228" východní délky

50.8133839N, 14.8367300E

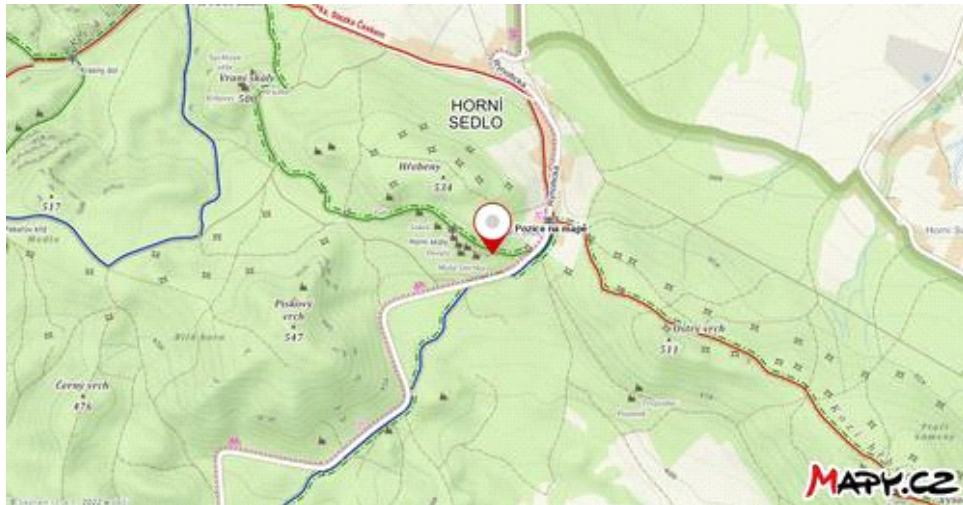
Místo nálezů: lesní cesta Zelená, hora Hřeben (Horní skály)

Poznámka:

Na kameni lze rozpoznat několik tváří; vlevo dole je snad zobrazena hlava kachny.



Obrázek č. 1



Obrázek č. 2

RYTINA Č. 193

Souřadnice:

50°48'48.222" severní šířky, 14°50'12.206" východní délky

50.8133950N, 14.8367239E

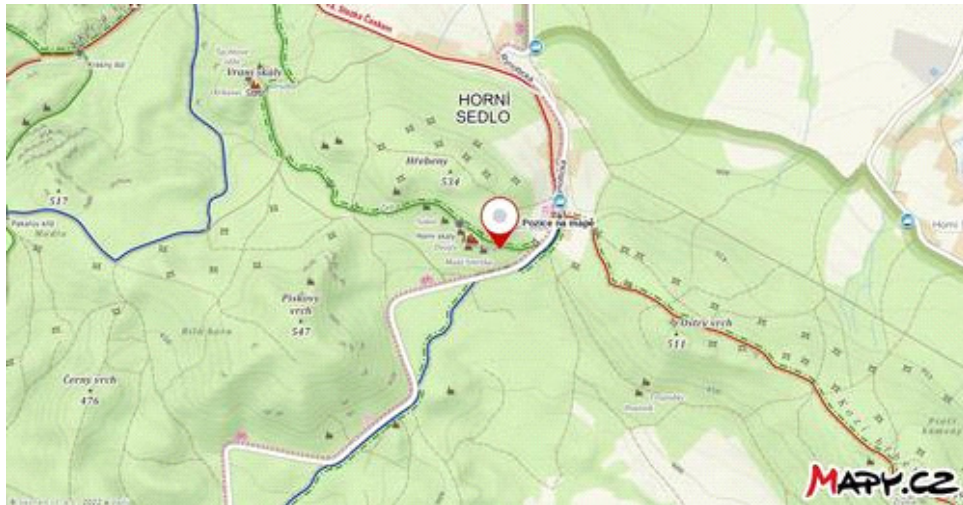
Místo nálezu: lesní cesta Zelená, hora Hřebený (Horní skály)

Poznámka:

Kromě hlavní tváře lze na kameni rozpoznat několik tváří menších.



Obrázek č. 1



Obrázek č. 2

RYTINA Č. 194

Souřadnice:

50°48'47.851" severní šířky, 14°50'10.986" východní délky

50.8132919N, 14.8363850E

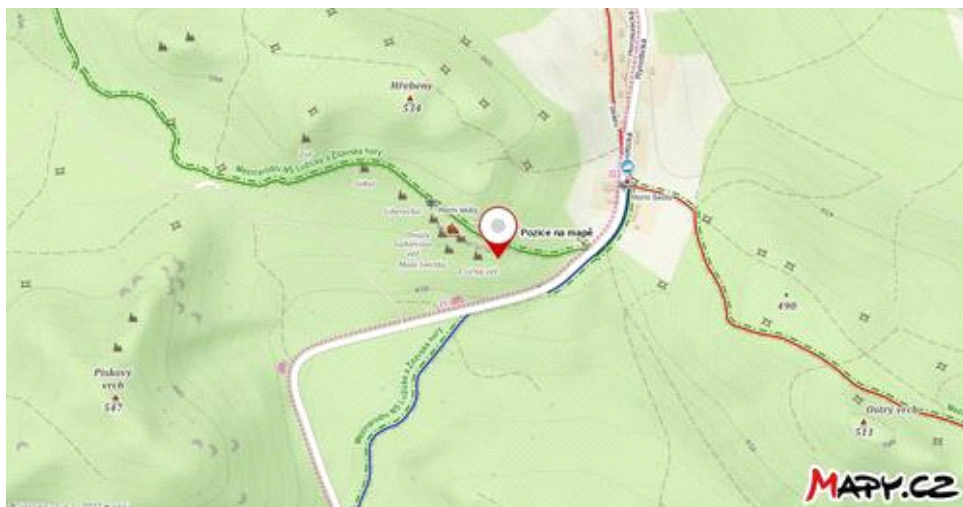
Místo nálezů: lesní cesta Zelená, hora Hřebený (Horní skály)

Poznámka:

Na kameni lze rozpoznat několik tváří, pravděpodobně i zvířecích.



Obrázek č. 1



Obrázek č. 2

RYTINA Č. 195

Souřadnice:

50°48'47.801" severní šířky, 14°50'10.684" východní délky

50.8132781N, 14.8363011E

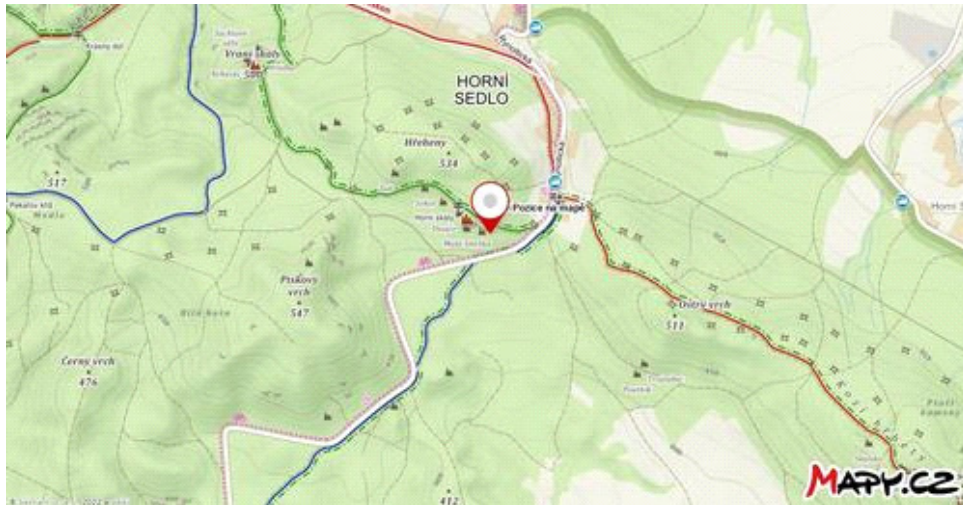
Místo nálezů: lesní cesta Zelená, hora Hřebeny (Horní skály)

Poznámka:

Na skále lze vedle velké tváře rozpoznat několik tváří dalších.



Obrázek č. 1



Obrázek č. 2

RYTINA Č. 196

Souřadnice:

50°48'47.790" severní šířky, 14°50'10.082" východní délky

50.8132750N, 14.8361339E

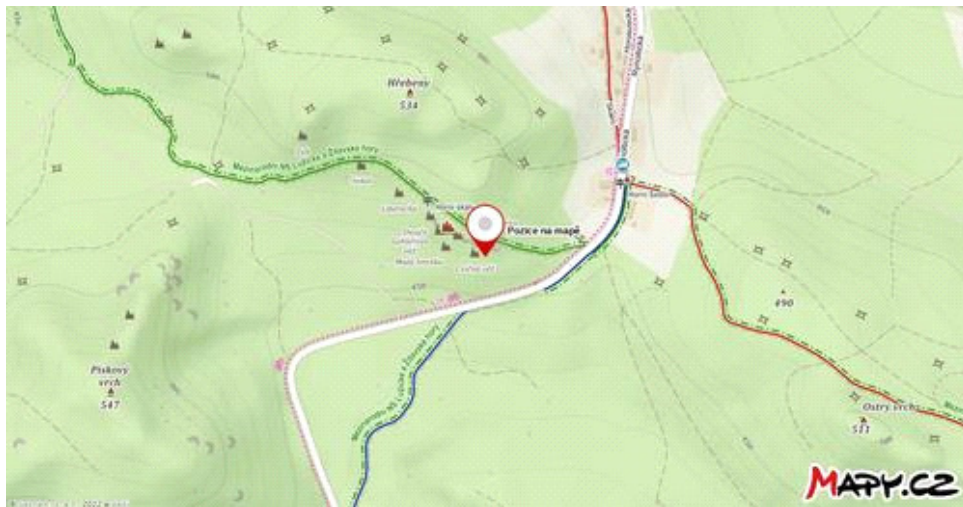
Místo nálezů: lesní cesta Zelená, hora Hřebeny (Horní skály)

Poznámka:

Ze všech tváří je nejlépe patrná tvář v levé části kamene dole.



Obrázek č. 1



Obrázek č. 2

RYTINA Č. 197
TROJÚHELNÍK Č. 13

Souřadnice:


50°48'47.171" severní šířky, 14°50'8.480" východní délky

50.8131031N, 14.8356889E

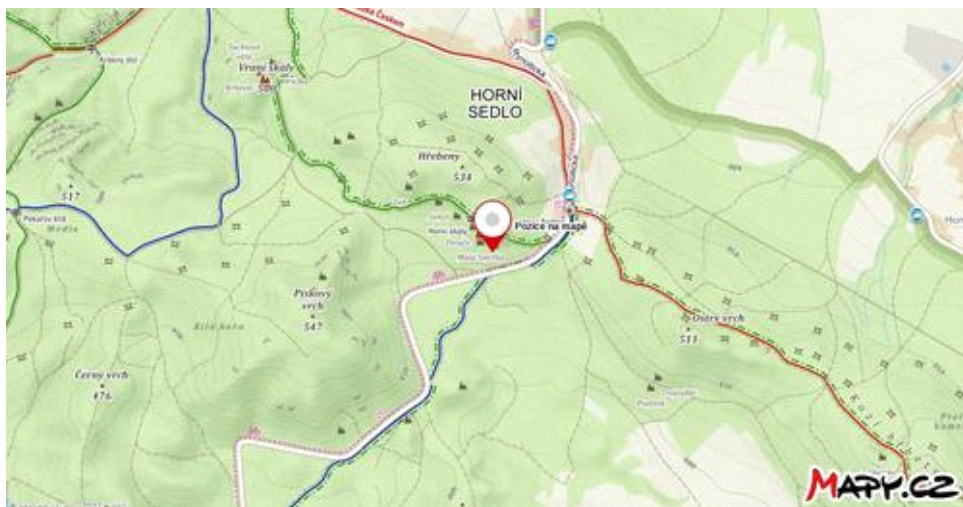
Místo nálezu: lesní cesta Zelená, hora Hřebený (Horní skály)

Poznámka:

Na skále lze rozpoznat několik tváří (u její paty je lavička).



Obrázek č. 1



Obrázek č. 2

RYTINA Č. 198

KOČKA Č. 7

Souřadnice:


50°48'47.592" severní šířky, 14°50'7.879" východní délky

50.8132200N, 14.8355219E

Místo nálezu: lesní cesta Zelená, hora Hřebeny (Horní skály)

Poznámka:

Skála v popředí připomíná tělo kočkovité šelmy (vlevo ocas, vpravo hlava). Na jejím povrchu lze rozpoznat několik vyrytých tváří. Tváře jsou i na skále vpravo.



Obrázek č. 1



Obrázek č. 2

RYTINA Č. 199

VLK Č. 2

SLON Č. 33

Souřadnice:


50°48'49.359" severní šířky, 14°50'6.324" východní délky

50.8134330N, 14.8350900E

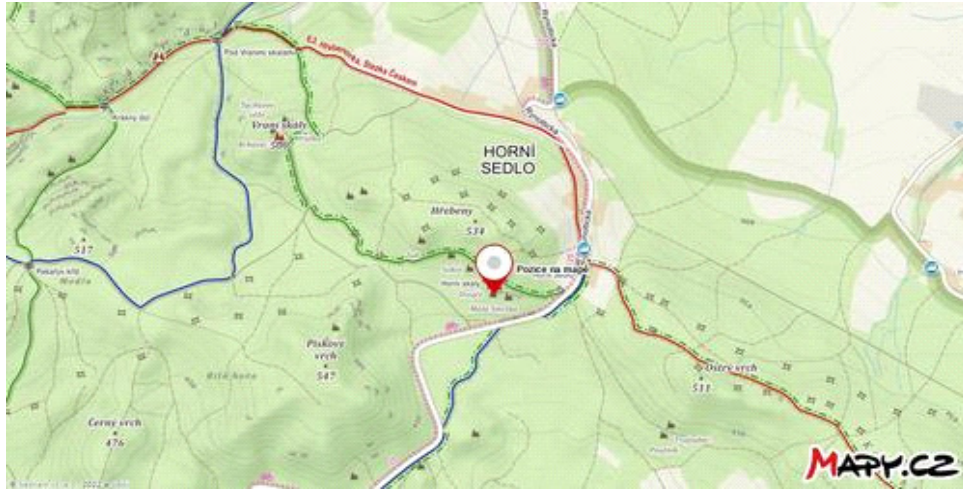
Místo nálezu: lesní cesta Zelená, hora Hřebeny (Horní skály)

Poznámka:

Na kamenech lze rozeznat několik tváří; nejspíše vlčí hlava je vyryta vlevo dole (nakloněná vpravo).
Přes tuto hlavu vede odtokový žlábek. Na hlavou vlka lze rozpoznat hlavu slona i s kly.



Obrázek č. 1



Obrázek č. 2

RYTINA Č. 200

Souřadnice:

50°48'49.359" severní šířky, 14°50'6.324" východní délky

50.8134330N, 14.8350900E

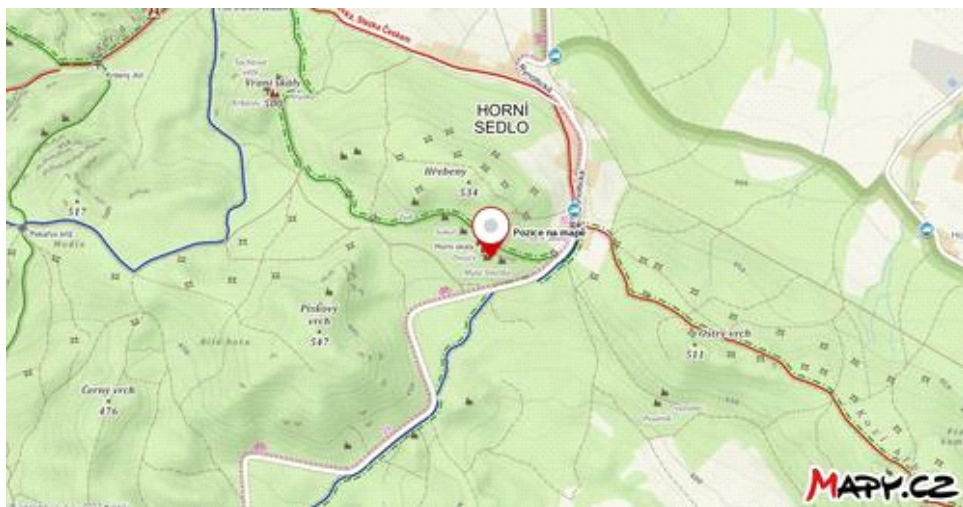
Místo nálezu: lesní cesta Zelená, hora Hřebeny (Horní skály)

Poznámka.

Na kamenech lze rozpoznat několik tváří.



Obrázek č. 1



Obrázek č. 2

RYTINA Č. 201

Souřadnice:

50°48'49.946" severní šířky, 14°50'5.867" východní délky

50.8138739N, 14.8349631E

Místo nálezu: lesní cesta Zelená, hora Hřebeny (Horní skály)

Poznámka:

I přes málo vydařený záběr lze na skále rozpoznat několik tváří.



Obrázek č. 1



Obrázek č. 2

RYTINA Č. 202

(zelená tvář)

PTÁK Č. 66

TROJÚHELNÍK Č. 14

Souřadnice:

50°48'50.249" severní šířky, 14°50'5.039" východní délky

50.8139581N, 14.8347331E

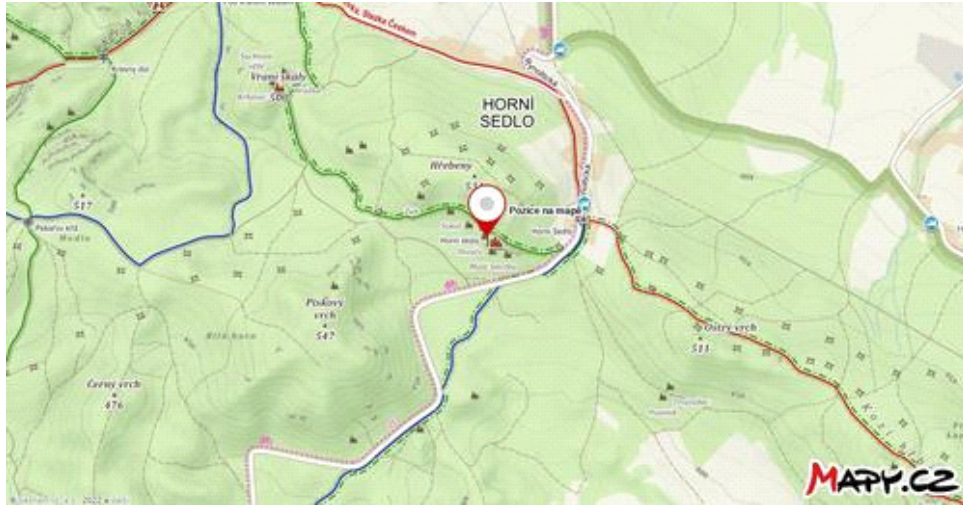
Místo nálezu: lesní cesta Zelená, hora Hřebeny (Horní skály)

Poznámka:

Kromě velké tváře (ústa má vlevo dole) lze na kameni rozeznat i několik tváří menších včetně ptačí (na kameni nahoře).



Obrázek č. 1



Obrázek č. 2

RYTINA Č. 203

(ležící skřítek)

PTÁK Č. 68

PROSTÉ ZKŘÍŽENÍ Č. 160

Souřadnice:

50°48'50.249" severní šířky, 14°50'5.039" východní délky

50.8139581N, 14.8347331E

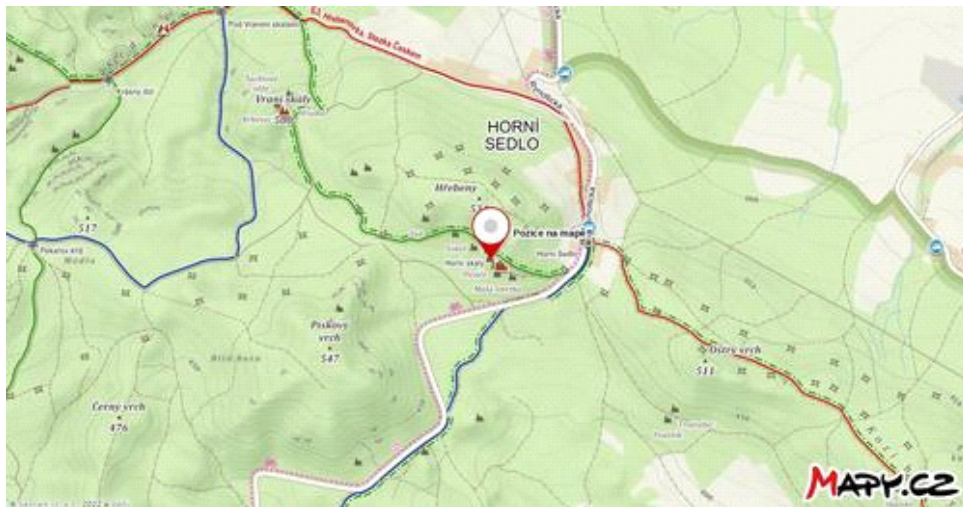
Místo nálezů: lesní cesta Zelená, hora Hřeben (Horní skály)

Poznámka:

Na soše skřítky (hlavu má vpravo) lze rozpoznat několik dalších tváří včetně nejspíše ptačí (na kameni vlevo) a také značky prostého zkřížení.



Obrázek č. 1



Obrázek č. 2

RYTINA Č. 204

Souřadnice:

50°48'50.396" severní šířky, 14°50'4.855" východní délky

50.8140011N, 14.8346831E

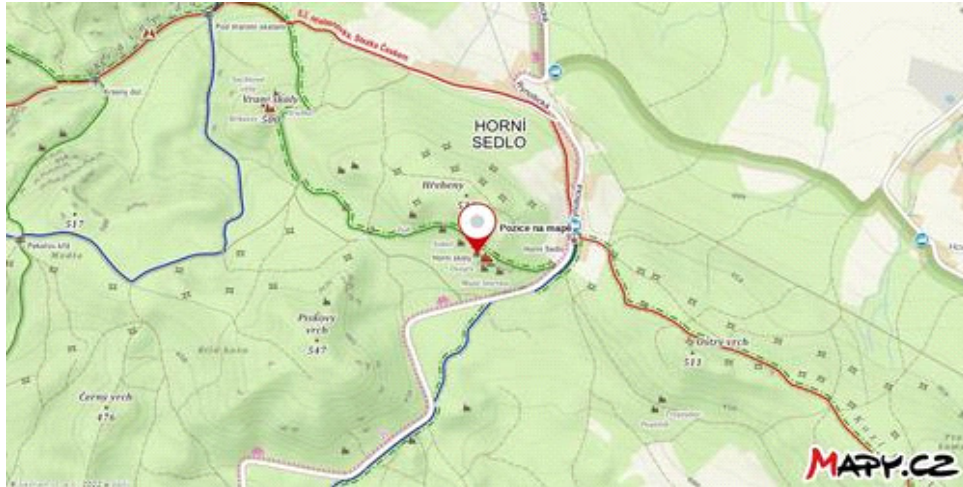
Místo nálezů: lesní cesta Zelená, hora Hřeben (Horní skály)

Poznámka:

Na kamenech (i drobných) lze rozpoznat tváře.



Obrázek č. 1



Obrázek č. 2

RYTINA Č. 205

Souřadnice:

50°48'50.404" severní šířky, 14°50'4.859" východní délky

50.8140011N, 14.8346831E

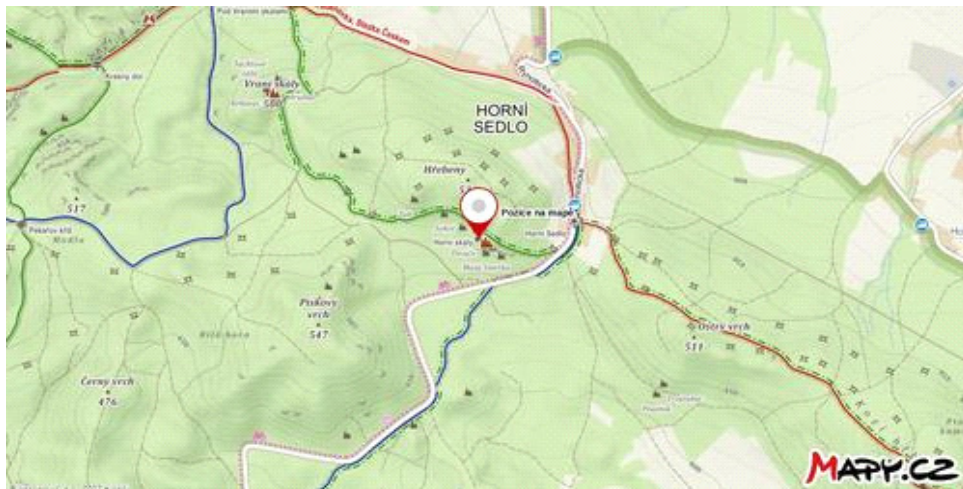
Místo nálezu: lesní cesta Zelená, hora Hřebeny (Horní skály)

Poznámka:

Na kameni lze rozpoznat několik tváří.



Obrázek č. 1



Obrázek č. 2

RYTINA Č. 206

PROSTÉ ZKŘÍŽENÍ Č. 161

Souřadnice:

50°48'51.250" severní šířky, 14°50'2.886" východní délky

50.8142361N, 14.8341350E


Místo nálezu: lesní cesta Zelená, hora Hřebený (Horní skály)

Poznámky:

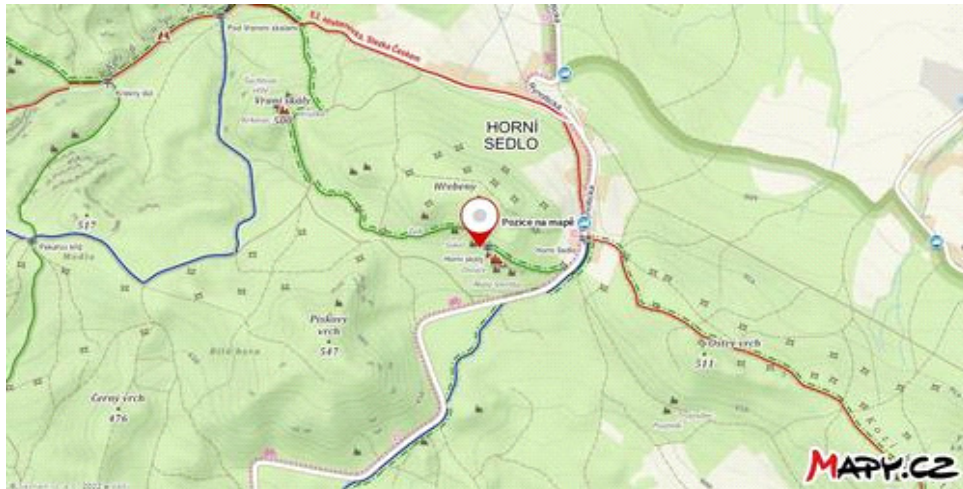
Na skále lze rozpoznat vyryté tváře (mj. vpravo nahoře hledící vzhůru s otevřenými ústy – obrázek č. 1/1) a značky prostého zkřížení.



Obrázek č. 1/1



Obrázek č. 1/2



Obrázek č. 2

RYTINA Č. 207

PROSTÉ ZKŘÍŽENÍ Č. 162

HLAVA 863- s více tvářemi

50°49'46.448"N, 14°49'9.278"E

50.8295689N, 14.8192439E

Místo určení: lesní cesta Styčná, lesní rozcestí Pod ohbím, Trojúhelník, Posvátná hora

Poznámka:

Na kameni lze rozpoznat několik tváří. Rozpoznat lze i značku prostého zkřížení.



Obrázek č. 1



Obrázek č. 2